collepardo

LA CUEVA

La relazione



LA CUEVA

Eccoci, finalmente ci siamo! Pronta per voi la nuova relazione della "Cueva", nuovo settore vicino a Collepardo, con splendide vie a canne di resistenza, e con la possibilità di scalare anche in giornate di forte pioggia.
Il settore si divide in 2 parti, la parete di sinistra con vie più lunghe e di resistenza (sempre all'ombra), e la parete di destra al sole fino alle 14.00 (da metà aprile la parte di destra rimarrà sempre in ombra.)
con vie un po' più corte e boulderose.

CLIMA

Il periodo ideale sono le mezze stagioni ma si scala tutto l'anno. D' inverno nelle giornate di sole pieno si scala bene, l'estate è abbastanza ventilato.
Il vento dentro la grotta entra solamente se proviene da sud-est, per il resto è molto riparata.
Dopo frequenti ed abbondanti piogge l'acqua tende a colare all'interno e alcune vie restano bagnate, principalmente *Clorophilla*, *Bella lu* e *Tomorrowland*.

ALTITUDINE 830 mslm

ACCESSO

Da Roma prendere l'A1 in direzione Napoli, uscire a Ferentino e prendere la super strada Sora Alatri. Prendere la seconda uscita per Alatri e proseguire fino all'abitato di Collepardo. Superato il paese seguire per via di Trisulti per 4-5 km (senza scendere a destra per le Grotte di Collepardo, dove invece si trova il settore storico) fino al ristorante Lo Scoiattolo dove si posteggia. Il ristorante è chiuso per lavori di restauro e lo sarà ancora per molto.

COORDINATE

41°46'18.9"N13°23'13.3"E

SENTIERO

Superato di pochi km il paese di Collepardo si parcheggia in corrispondenza del ristorante *Lo Scoiattolo*, dieci metri a sinistra di questo, nella pineta, si trova l'attacco del sentiero segnalato da nastrini bianco-rossi.
Dopo una prima parte pianeggiante si supera un tronco che occupa il sentiero e 100m dopo si inizia a scendere a zig-zag. Seguendo i nastri si oltrepassa il filo spinato tra gli alberi in corrispondenza del segno bianco rosso. Si continua a scendere per i tornanti fino a che il sentiero non torna pianeggiante. Dopo un ultima piccola salita apparirà il grottone.
In caso di pioggia il sentiero è molto scivoloso ma praticabile comunque.
Poco prima della grotta, sulla destra, c'è un altro settore in allestimento.



LA CHIODATURA

La chiodatura è stata possibile solamente dal basso (con tutte le problematiche del caso), ed è per questo che è stato scelto di effettuare una chiodatura con piastrine non in acciaio inox, con l'idea fra qualche anno di richiodare tutte le vie con fittoni resinati. La falesia è stata chiodata dai ragazzi della Vertical Park

(Cristiano Pinna, Roberto Podio, Alessandro Batacchi , EmanueleCalabrò, Alessandro Checchi, Daniele Scarcella) e dagli instancabili ed espertissimi Domenico Intorre e Gianluca Mazzacano, insieme a Lorenzo Trastulli di Vivere l'Aniene.

SIETE PREGATI DI AIUTARCI A MANTENERE LA FALESIA PULITA E DI ANDARE A FARE I PROPRI BISOGNI LONTANO DALLA GROTTA.



1	Traveso della muerte	7a	18 mt	****
2	Traverso della muerte ext.	8a+	25 mt	**
3	Traverso dei sogni	8c	27 mt	*****
3 bis		Progetto		
5	La terra dei sogni	8b	27 mt	*****
4	Tomorrowland	8a	20 mt	****
6	Tomorrowland ext.	8c+/9a	30 mt	****
6 bis		Progetto		
7	Bella Lu'	8b	25 mt	*****
8	Bella Lù extension	8b/+	30 mt	***



9	Clorophilla	7c	20 mt	*****
10	Clorophilla ext	8a+	30 mt	***
11	Donkey kong	7a+	16 mt	****
12	L'assassino	6c+/7a	15 mt	***
13	L'assassino ext.	8a	23 mt	***
14	Sadomasoclimb	6c	14 mt	***
15	Sadomasoclimb ext.	7b+	20 mt	****
16	Madonnazinonvedol'ora	6b	14 mt	**
17	Spermatocanna	6c+	12 mt	***
18	L'anno mio	6b+	12 mt	****
19	Abbasso la pinna	6b+	12 mt	**





20	Cresta di gallo	8a	12 mt	***	Boulder
21	Torno Subito	8a+	12 mt	**	Boulder
22	Super Crack	8b+/c	18 mt	**	Boulder
23	Piccola Giulia	7a	12 mt	**	Boulder
24	La gasparata	7a+	15 mt	***	
25	La gasparata ext.	8c+/9a	25 mt	***	
26	95 bpm	7c+	12 mt	***	

27	La spada Jedy	7b	12 mt	***
28	Yuri gagarin	8b+/c	27 mt	***
29	I sette passi	7b+	12 mt	***
30	Fuckaldo	7c+	15 mt	**
31	Ma non vuoi o non puoi?	Progetto	25 mt	***
31 bis	Vertical Park	Progetto	30 mt	***
32	Eye of the tiger	Progetto	15 mt	***
33	Da finire	Progetto	20 mt	
34	3:36	6b+	17 mt	
35	Da finire		18 mt	
31	La scallona	6b	18 mt	**

Ovviamente i gradi si basano su ancora poche ripetizioni e molti devono ancora stabilizzarsi, potete scriverci per darci la vostra opinione al riguardo. Scrivete a roberto-podio@hotmail.it per le segnalazioni.
L'arrampicata è uno sport potenzialmente pericoloso, chi lo pratica lo fa a suo rischio e pericolo. Tutte le notizie riportate in queste pagine sono state aggiornate in base alle informazioni disponibili al momento e vanno verificate e valutate sul posto di volta in volta da persone esperte prima di intraprendere qualsiasi scalata.